

ОПИСАНИЕ МЕСТОПОЛОЖЕНИЯ ГРАНИЦ

Зона публичного сервитута объекта «Газораспределительная сеть деревни Образцово», кадастровый номер 50:28:0090107:876

(наименование объекта, местоположение границ которого описано (далее - объект))

Раздел 1

Сведения об объекте

№ п/п	Характеристики объекта	Описание характеристик
1	2	3
1	Местоположение объекта	Московская область, городской округ Домодедово, д. Образцово
2	Площадь объекта ± величина погрешности определения площади ($P \pm \Delta P$)	4 036 м ² ± 22 м ²
3	Иные характеристики объекта	Вид объекта реестра границ: Зона с особыми условиями использования территории Содержание ограничений использования объектов недвижимости в пределах зоны или территории: Публичный сервитут, для целей размещения линейных объектов системы газоснабжения, их неотъемлемых технологических частей. Срок установления 49 лет.

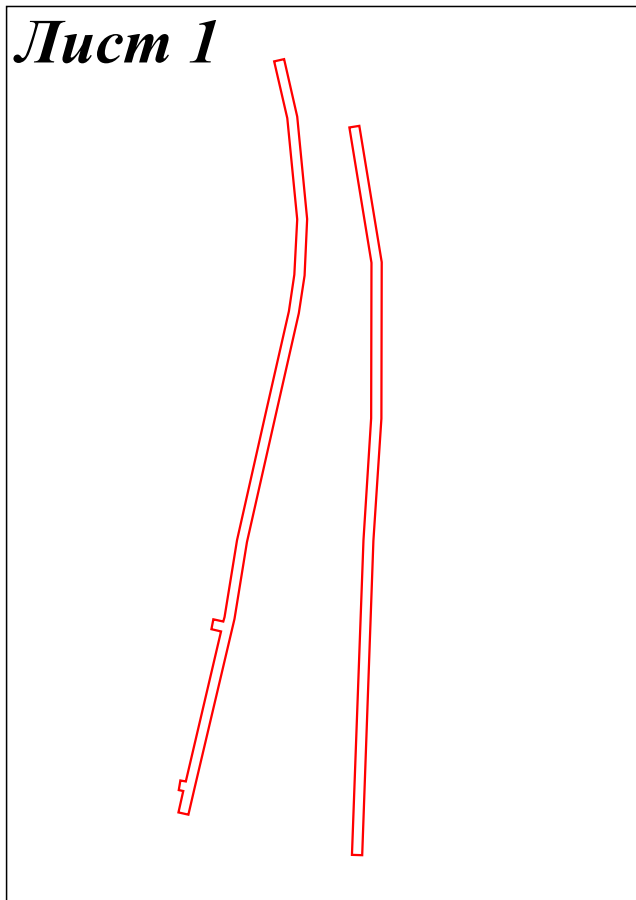
Раздел 2

Сведения о местоположении границ объекта


1. Система координат МСК-50, Зона 2					
2. Сведения о характерных точках границ объекта					
Обозначение характерных точек границ	Координаты, м		Метод определения координат характерной точки	Средняя квадратическая погрешность положения характерной точки (Mt), м	Описание обозначения точки на местности (при наличии)
	X	Y			
1	2	3	4	5	6
1	423 366,74	2 213 758,58	Аналитический метод	0,10	—
2	423 434,15	2 213 774,43		0,10	
3	423 464,74	2 213 779,48		0,10	
4	423 515,46	2 213 790,82		0,10	
5	423 555,84	2 213 800,05		0,10	
6	423 570,86	2 213 802,24		0,10	
7	423 593,31	2 213 803,37		0,10	
8	423 634,09	2 213 799,36		0,10	
9	423 656,88	2 213 794,17		0,10	
10	423 655,99	2 213 790,27		0,10	
11	423 633,45	2 213 795,40		0,10	
12	423 593,21	2 213 799,36		0,10	
13	423 571,25	2 213 798,26		0,10	
14	423 556,57	2 213 796,12		0,10	
15	423 516,34	2 213 786,92		0,10	
16	423 465,50	2 213 775,55		0,10	
17	423 434,94	2 213 770,50		0,10	
18	423 433,18	2 213 770,09		0,10	
19	423 434,01	2 213 766,14		0,10	
20	423 430,09	2 213 765,32		0,10	
21	423 429,28	2 213 769,16		0,10	
22	423 369,57	2 213 755,14		0,10	
23	423 369,93	2 213 753,00		0,10	
24	423 366,09	2 213 752,38		0,10	
25	423 365,67	2 213 754,23		0,10	
26	423 357,26	2 213 752,26		0,10	
27	423 356,35	2 213 756,15		0,10	
1	423 366,74	2 213 758,58	Аналитический метод	0,10	—
28	423 272,27	2 214 016,08		0,10	
29	423 285,58	2 214 016,28		0,10	
30	423 285,52	2 214 020,28		0,10	
31	423 276,29	2 214 020,14		0,10	
32	423 276,57	2 214 087,27		0,10	
33	423 277,82	2 214 123,93		0,10	
34	423 280,36	2 214 158,05		0,10	
35	423 290,60	2 214 255,20		0,10	
36	423 292,65	2 214 257,96		0,10	
37	423 315,29	2 214 277,23		0,10	
38	423 320,03	2 214 281,72		0,10	
39	423 358,71	2 214 320,51		0,10	
40	423 368,36	2 214 330,78		0,10	
41	423 369,56	2 214 337,50		0,10	
42	423 370,30	2 214 347,76		0,10	
43	423 371,07	2 214 380,24		0,10	
44	423 367,07	2 214 380,36		0,10	
45	423 366,31	2 214 347,95		0,10	
46	423 365,59	2 214 338,00		0,10	

Раздел 4
План границ объекта

Лист 1







Лист 2



Масштаб 1:3 000

Используемые условные знаки и обозначения:

-  - граница кадастрового квартала по сведениям ЕГРН
-  - характерная точка границы зоны
-  - граница зоны
-  - граница земельного участка по сведениям ЕГРН



Подпись _____ Дата « 5 » _____ апреля 20 21 г.

Место для оттиска печати (при наличии) лица, составившего описание местоположения границ объекта

